



COMUNE DI FANO ADRIANO

Provincia di Teramo

SISTEMAZIONE DEI MOVIMENTI FRANOSI PRESSO IL COMUNE DI FANO ADRIANO (TE)

"D.P.C.M. 10/12/2010 di ripartizione della quota dell'otto per mille dell'IRPEF a diretta gestione statale D.P.C.M. 10 dicembre 2010" - Importo Finanziato € 1.536.339,79

PROGETTO DEFINITIVO-ESECUTIVO

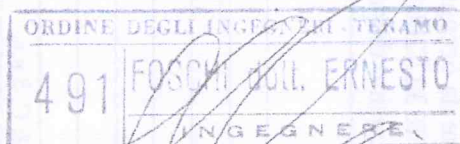
OGGETTO:

PIANO PARTICELLARE DI ESPROPRIO

Elaborato

A6

Progettisti
(Il Capogruppo dell'R.T.P.)



Dott. Ing. Ernesto Foschi

R.T.P. con sede presso Studio Tecnico Dott. Ing. Ernesto Foschi
via S. Giuseppe n. 26, 64013 Corropoli (TE)
Tel. e fax: 0861/855990 ; cell.: 345/2976778 ; e-mail: info@studioingfoschi.it

DATA
dicembre 2014

PIANO PARTICELLARE DI ESPROPRIO

Il presente Piano Particellare di Esproprio riguarda l'occupazione temporanea di aree private allo scopo di consentire l'accesso alle zone in cui mettere in atto gli interventi di "SISTEMAZIONE DEI MOVIMENTI FRANOSI", riguardanti il versante tra il Colle Pagliaro e Colle S. Marcello, più precisamente località "La Selva", posta a ridosso del centro abitato di Fano Adriano.

La zona è cartografata catastalmente sul confine dei fogli n. 2 e 4.

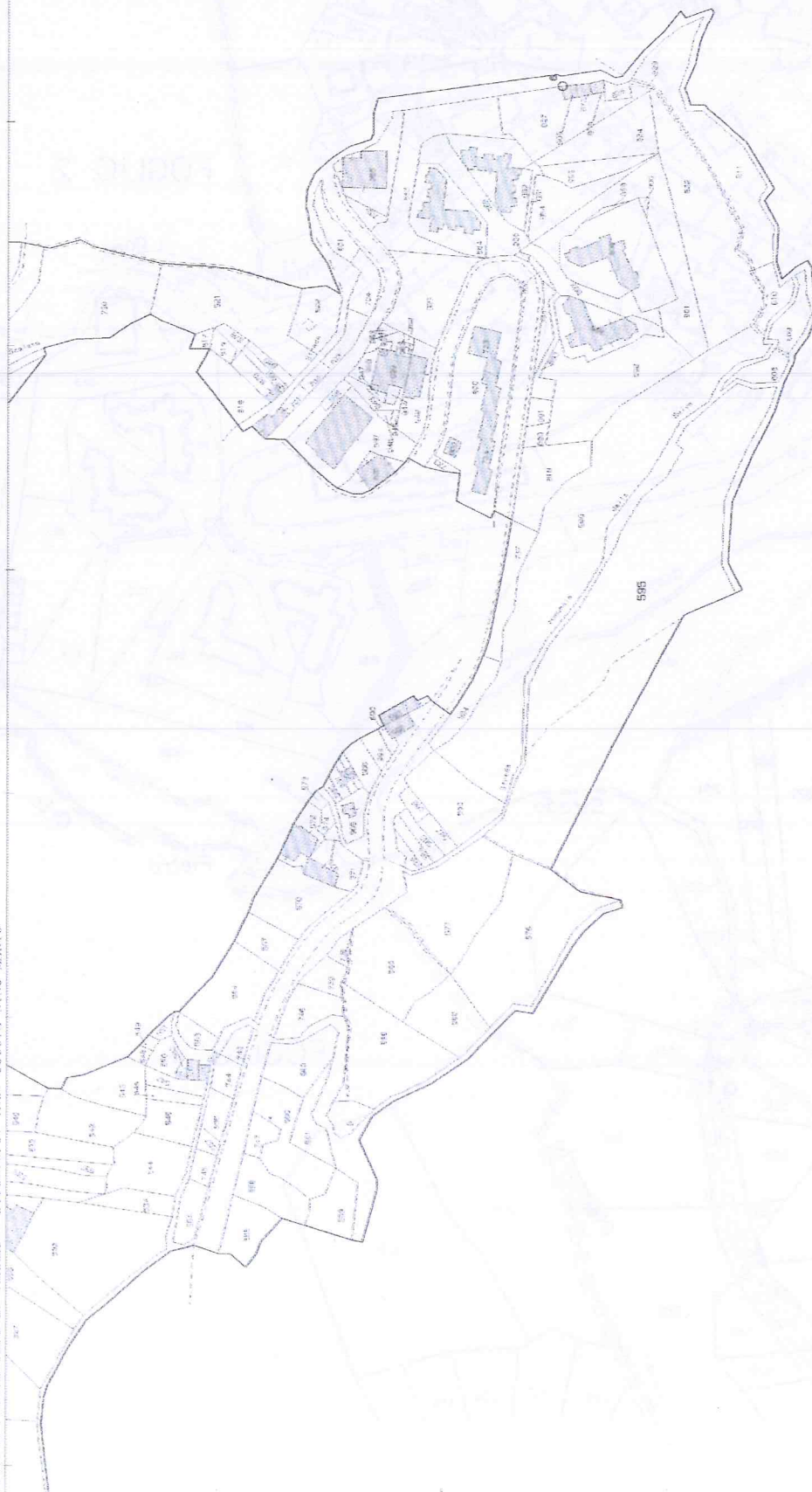
Come detto in premessa, **l'occupazione è di tipo "temporaneo"**, in quanto atta esclusivamente a consentire il transito di piccoli mezzi di cantiere (quale motocarriola cingolata in gomma), per cui terminate le lavorazioni le aree interessate torneranno nella piena disponibilità dei proprietari.

Le fasce di occupazione sono indicativamente larghe m 5.00 al fine di consentire il "by-pass" delle piante presenti, che non andranno per alcun motivo abbattute, così come la presenza di cingoli in gomma sui mezzi da utilizzarsi per l'approvvigionamento dei materiali consentirà di non danneggiare la coltre superficiale delle zone attraversate.

Di seguito viene riportata la specifica delle particelle oggetto di "occupazione temporanea", con indicazione dei proprietari, di tutti gli estremi catastali, della superficie da occuparsi della destinazione urbanistica e, infine, della indennità dovuta calcolata per un numero di mesi pari a sei e facendo riferimento al DPR 327/2001 e s.m.i. nonché alla L.R. n. 7/2010 (per le aree edificabili "C4", è stato considerato l'aumento del 10% dell'indennità dovuta secondo quanto disposto dall'art. 37, comma 2, del DPR 327/2001).

N°	PROPRIETA'	FG.	PART.	QUALITA' CLASSE	SUPER. (mq)	R.D. €	R.A. €	SUPERFICIE OCCUPATA (mq)	DEST.NE P.R.G.	INDENNITA' DOVUTA (€)
1	RICCIONI Alberto ed altri	2	578	seminativo 1	70	0,13	0,18	70	G3	15,00
2	LANCIANESE Alba ed altri	2	584	seminativo 1	120	0,22	0,31	120	G3	25,00
3	ARTINGHETTI Giuseppe	2	585	seminativo 1	130	0,23	0,34	130	G3	28,00
4	DI BATTISTA Antonio ed altri	2	587	seminativo 1	120	0,22	0,31	120	G3	25,00
5	RICCIONI Giulio	2	590	seminativo 1	910	1,64	2,35	136	G3	29,00
6	SFORZA Angelo	2	822	pascolo arborato u	2355	0,73	0,49	100	G3	21,00
7	P.E.S.I.C. di Angelo SFORZA & C. S.n.c.	2	892	seminativo arborato 2	1772	2,75	4,12	349	C4	288,00
8	P.E.S.I.C. di Angelo SFORZA & C. S.n.c.	2	901	pascolo arborato u	1561	0,48	0,32	40	C4	33,00
9	RISOLUTI Pasquale	4	302	seminativo 3	610	0,54	1,26	40	G6	9,00
10	RISOLUTI Adele ed altri	4	303	seminativo 3	650	0,57	1,34	45	G6	10,00
11	ARTINGHELLI Giuseppe ed altri	4	304	seminativo 3	1040	0,91	2,15	94	G6	20,00
12	DI BENEDETTO Anna fu Michele ved. Pio	4	571	seminativo 3	2055	1,80	4,25	97	G6	21,00
13	RISOLUTI Francesco fu Giuseppe	4	573	seminativo 3	1152	1,01	2,38	50	G6	11,00
14	RISOLUTI Serafino fu Domenico	4	575	seminativo 3	695	0,61	1,44	49	G6	11,00
15	RICCIONI Berardino	4	577	seminativo 3	945	0,83	1,95	76	G6	16,00
16	RICCIONI Giovanni	4	579	seminativo 3	698	0,61	1,44	25	G6	6,00





Visura per immobile

Situazione degli atti informatizzati al 12/03/2012

Dati della richiesta	Comune di FANO ADRIANO (Codice: D489)		
Catasto Terreni	Provincia di TERAMO		
Immobile	Foglio: 2 Particella: 578		

DATI IDENTIFICATIVI		DATI CLASSAMENTO					DATI DERIVANTI DA		
N.	Foglio	Particella	Sub	Porz	Qualità Classe	Superficie(m²)	Deduz	Reddito	
						ha are ca			
1	2	578		-	SEMINATIVO 1	00 70		Dominicale Euro 0,13 L. 245	Agrario Euro 0,18 L. 350
Notifica						Partita	1256		

INTESTATI

DATI ANAGRAFICI		CODICE FISCALE		DIRITTI E ONERI REALI	
N.					
1	ANTONELLI Annunziata			(1) Proprieta' per 2/27	
2	DI MARCO Rosa;FU ANTONIO VED RICCIONI			Usufruttuario parziale	
3	RICCIONI Alberto;FU ALFONSO			Comproprietario per 9/27	
4	RICCIONI Cesare;FU VINCENZO			(1) Proprieta' per 9/27	
5	RICCIONI Maria;FU PASQUALE VED RICCIONI			Usufruttuario parziale	
6	RICCIONI Neglia;FU GIOVANNI			(1) Proprieta' per 2/27	
7	RICCIONI Vincenzo;FU ALFONSO			Comproprietario per 9/27	
8	RICCIONI Vincenzo;FU GIOVANNI			(1) Proprieta' per 5/27	

Rilasciata da: Servizio Telematico

Visura per immobile

Situazione degli atti informatizzati al 12/03/2012

Data: 12/03/2012 - Ora: 13.33.38
Visura n.: T292770 Pag: 1

Fine

Dati della richiesta	Comune di FANO ADRIANO (Codice: D489)	
Catasto Terreni	Provincia di TERAMO	
	Foglio: 2 Particella: 584	

Immobile

N.	DATI IDENTIFICATIVI			DATI CLASSAMENTO					DATI DERIVANTI DA
	Foglio	Particella	Sub	Potz	Qualità Classe	Superficie(m²) ha are ca	Deduz	Reddito	
1	2	584		-	SEMINATIVO 1	01 20		Dominicale Euro 0,22 L. 420	Agrario Euro 0,31 L. 600
Notifica						Partita	1828	Impianto meccanografico del 05/02/1985	

INTESTATI

N.	DATI ANAGRAFICI				CODICE FISCALE	DIRITTI E ONERI REALI
	Nome	Cognome	Data di nascita	Località		
1	LANCIANESE Alba	NATA A CAMPAGNARO IL 16/03/951	nata il 16/03/1951			(1) Proprieta' per 1/8
2	LANCIANESE Antonio	NATO A CAMPAGNARO IL 26/02/948	nato il 26/02/1948			(1) Proprieta' per 1/8
3	LANCIANESE Giovanbattista	O BATTISTA nato a FANO ADRIANO il 13/05/1906				(1) Proprieta' per 4/8
4	LANCIANESE Marianna	NATA A CAMPAGNARO IL 03/01/947	nata il 03/01/1947			(1) Proprieta' per 1/8
5	LANCIANESE Rossana	nata a FANO ADRIANO il 08/10/1947				(1) Proprieta' per 1/8
6	RICCIONI Chiara	VED LANCIANESE nata a FANO ADRIANO il 12/01/1919			RCCCHR19A52D4891*	(8) Usufrutto per 1/6

Rilasciata da: Servizio Telematico

Visura per immobile

Situazione degli atti informatizzati al 12/03/2012

Data: 12/03/2012 - Ora: 13.32.38

Visura n.: T292399 Pag: 1

Fine

Dati della richiesta				Comune di FANO ADRIANO (Codice: D489)									
Catasto Terreni				Provincia di TERAMO									
				Foglio: 2 Particella: 585									
Immobile													
N.	DATI IDENTIFICATIVI			DATI CLASSAMENTO					DATI DERIVANTI DA				
	Foglio	Particella	Sub	Porz	Qualità Classe	Superficie(m²)		Deduz	Reddito				
						ha are ca			Dominicale	Agrario			
1	2	585		-	SEMINATIVO 1	01	30		Euro 0,23 L. 455	Euro 0,34 L. 650	Impianto meccanografico del 05/02/1985		
Notifica					Partita		70						
INTESTATO													
N.	DATI ANAGRAFICI					CODICE FISCALE					DIRITTI E ONERI REALI		
1	ARTINGHETTI Giuseppe;FU PASQUALE										(1) Proprieta' per 1000/1000		

Rilasciata da: Servizio Telematico

Visura per immobile

Situazione degli atti informatizzati al 12/03/2012

Data: 12/03/2012 - Ora: 13.31.52
Visura n.: T292114 Pag: 1

Fine

Dati della richiesta	Comune di FANO ADRIANO (Codice: D489)	
Catasto Terreni	Provincia di TERAMO	
Immobile	Foglio: 2 Particella: 587	

N.	DATI IDENTIFICATIVI		Porz	Qualità Classe	DATI CLASSAMENTO			DATI DERIVANTI DA
					Superficie(m²) ha are ca	Deduz	Reddito	
1	2	587	-	SEMINATIVO 1	01 20		Dominicale Euro 0,22 L. 420	Agrario Euro 0,31 L. 600
Notifica		Partita		248		Impianto meccanografico del 05/02/1985		

INTESTATI

N.	DATI ANAGRAFICI	CODICE FISCALE	DIRITTI E ONERI REALI
1	DI BATTISTA Antonio nato a FANO ADRIANO il 26/04/1949	DBTNTN49D26D489P*	Comproprietario
2	DI BATTISTA Lucia nata a FANO ADRIANO il 12/03/1945	DBTLCU45C52D489Y*	Comproprietario
3	DI BATTISTA Vincenzina nata a FANO ADRIANO il 27/09/1947	DBTVCN47P67D489O*	Comproprietario
4	DI BATTISTA Vinicio nato a FANO ADRIANO il 22/08/1953	DBTVNC53M22D489R*	Comproprietario
5	DI FELICE Ida:NATA A COGRUALETO VED DI BATTISTA nata il 07/08/1913		Usufruttuario parziale

Rilasciata da: Servizio Telematico

Visura per immobile

Situazione degli atti informatizzati al 12/03/2012

Data: 12/03/2012 - Ora: 13.29.42

Visura n.: T291241 Pag: 1

Fine

Dati della richiesta				Comune di FANO ADRIANO (Codice: D489)									
Catasto Terreni				Provincia di TERAMO									
				Foglio: 2 Particella: 590									
Immobile													
</													

Rilasciata da: **Servizio Telematico**

Visura per immobile

Situazione degli atti informatizzati al 14/11/2012

Data: 14/11/2012 - Ora: 06.53.21

Fine

Visura n.: T1276 Pag: 1

Dati della richiesta	Comune di FANO ADRIANO (Codice: D489)
Catasto Terreni	Provincia di TERAMO
	Foglio: 2 Particella: 822

Immobile

N.	DATI IDENTIFICATIVI			DATI CLASSAMENTO				DATI DERIVANTI DA
	Foglio	Particella	Sub	Porz	Qualità Classe	Superficie(m²) ha are ca	Deduz	Reddito
1	2	822		-	PASCOLO ARB	23 55		Dominicale Euro 0,73 L. 1.413
Notifica							Partita	2098

INTESTATO

N.	DATI ANAGRAFICI	CODICE FISCALE	DIRITTI E ONERI REALI
1	SFORZA Angelo nato a FANO ADRIANO il 26/02/1927	SFRNGL27B26D489E*	(1) Proprieta per 1000/1000

Unità immobiliari n. 1

Tributi erariali: Euro 0,90

Visura telematica

Visura per immobile

Situazione degli atti informatizzati al 14/11/2012

Data: 14/11/2012 - Ora: 06.52.54

Visura n.: T1272 Pag: 1

Fine

Dati della richiesta	Comune di FANO ADRIANO (Codice: D489)		
Catasto Terreni	Provincia di TERAMO		
	Foglio: 2 Particella: 892		

Immobile

N.	DATI IDENTIFICATIVI			DATI CLASSAMENTO				DATI DERIVANTI DA
	Foglio	Particella	Sub	Porz	Qualità Classe	Superficie(m²) ha are ca	Deduz	Reddito
1	2	892		-	SEMIN ARBOR	17 72		Dominicale Euro 2,75 L. 5.316
								Agrario Euro 4,12 L. 7.974
FRAZIONAMENTO del 02/04/1998 n . 1021 .2/1998 in atti dal 02/04/1998								
Notifica								
Partita								

INTESTATO

N.	DATI ANAGRAFICI	CODICE FISCALE	DIRITTI E ONERI REALI
1	P.E.S.I.C. DI ANGELO SFORZA & C. SNC con sede in FANO ADRIANO	00613640671*	(1) Proprieta' per 1/1
DATI DERIVANTI DA			
ISTRUMENTO (ATTO PUBBLICO) del 26/05/2005 Nota presentata con Modello Unico n . 5071 .1/2005 in atti dal 31/05/2005 Repertorio n .: 137651 Rogante: ANGELONI MARCO Sede: TERAMO Registrazione: Sede: COMPRAVENDITA			

Unità immobiliari n. 1

Tributi erariali: Euro 0,90

Visura telematica

Visura per immobile

Situazione degli atti informatizzati al 14/11/2012

Data: 14/11/2012 - Ora: 06.53.40
Visura n.: T1279 Pag: 1

Fine

Dati della richiesta	Comune di FANO ADRIANO (Codice: D489)		
Catasto Terreni	Provincia di TERAMO		
	Foglio: 2 Particella: 901		

Immobile

N.	DATI IDENTIFICATIVI			DATI CLASSAMENTO				DATI DERIVANTI DA
	Foglio	Particella	Sub	Porz	Qualità Classe	Superficie(m²) ha are ca	Deduz	Reddito
1	2	901		-	PASCOLO ARB	15 61		Dominicale Euro 0,48 L. 937
								Agrario Euro 0,32 L. 624
FRAZIONAMENTO del 02/04/1998 n. 1021 .3/1998 in atti dal 02/04/1998								
Notifica								
Partita								


INTESTATO

N.	DATI ANAGRAFICI		CODICE FISCALE	DIRITTI E ONERI REALI
1	P.E.S.I.C. DI ANGELO SFORZA & C. SNC con sede in FANO ADRIANO		00613640671*	(1) Proprieta', per 1/1
DATI DERIVANTI DA				
ISTRUMENTO (ATTO PUBBLICO) del 26/05/2005 Nota presentata con Modello Unico n. 5071 .1/2005 in atti dal 31/05/2005 Repertorio n. : 137651 Rogante: ANGELONI MARCO				
Sede: TERAMO Registrazione: Sede: COMPRAVENDITA				

Unità immobiliari n. 1

Tributi erariali: Euro 0,90

Visura telematica



Ufficio Provinciale di TERAMO

Visura per immobile

Situazione degli atti informatizzati al 14/11/2012

Data: 14/11/2012 - Ora: 06.48.24

Visura n.: T1218 Pag: 1

Fine

Dati della richiesta	Comune di FANO ADRIANO (Codice: D489)		
Catasto Terreni	Provincia di TERAMO		
	Foglio: 4 Particella: 302		

Immobile

N.	DATI IDENTIFICATIVI			DATI CLASSAMENTO					DATI DERIVANTI DA
	Foglio	Particella	Sub	Porz	Qualità Classe	Superficie(m²) ha are ca	Deduz	Reddito	
1	4	302		-	SEMINATIVO 3	06 10		Dominicale Euro 0,54 L. 1.037	Agrario Euro 1,26 L. 2.440
Notifica						Partita	982	Impianto meccanografico del 05/02/1985	

INTESTATO

N.	DATI ANAGRAFICI	CODICE FISCALE	DIRITTI E ONERI REALI
1	RISOLUTI Pasquale:FU DOMENICO		(1) Proprietà per 1000/1000

Unità immobiliari n. 1

Tributi erariali: Euro 0,90

Visura telematica

Visura per immobile

Situazione degli atti informatizzati al 14/11/2012

Data: 14/11/2012 - Ora: 06.48.00
Visura n.: T1214 Pag: 1

Fine

Dati della richiesta	Comune di FANO ADRIANO (Codice: D489)		
Catasto Terreni	Provincia di TERAMO		
Immobile	Foglio: 4 Particella: 303		

N.	DATI IDENTIFICATIVI			DATI CLASSAMENTO					DATI DERIVANTI DA
	Foglio	Particella	Sub	Potz	Qualità Classe	Superficie(m ²) ha are ca	Deduz	Reddito	
1	4	303		-	SEMINATIVO 3	06 50		Dominicale Euro 0,57 L. 1.105	Agrario Euro 1,34 L. 2.600
Notifica						Partita	988	Impianto meccanografico del 05/02/1985	

INTESTATI

N.	DATI ANAGRAFICI	CODICE FISCALE	DIRITTI E ONERI REALI
1	RISOLUTI Adele:FU VINCENZO		Comproprietario
2	RISOLUTI Anna:FU VINCENZO		Comproprietario
3	RISOLUTI Anna:MARIA FU DOMENICO		Comproprietario
4	RISOLUTI Antonio:FU VINCENZO		Comproprietario
5	RISOLUTI Gino:FU VINCENZO		Comproprietario
6	RISOLUTI Maria:FU VINCENZO		Comproprietario
7	RISOLUTI Mario:FU VINCENZO		Comproprietario
8	RISOLUTI Onorina:FU VINCENZO		Comproprietario
9	RISOLUTI Santina:FU VINCENZO		Comproprietario

Unità immobiliari n. 1

Tributi erariali: Euro 0,90

Visura telematica

Visura per immobile

Situazione degli atti informatizzati al 14/11/2012

Data: 14/11/2012 - Ora: 06.47.31
Visura n.: T1212 Pag: 1

Fine

Dati della richiesta		Comune di FANO ADRIANO (Codice: D489)									
Catasto Terreni		Provincia di TERAMO									
Immobile		Foglio: 4 Particella: 304									

Unità immobiliari n. 1

Tributi erariali: Euro 0,90

Visura telematica

Visura per immobile

Situazione degli atti informatizzati al 14/11/2012

Data: 14/11/2012 - Ora: 06.48.44
Visura n.: T1221 Pag: 1

Fine

Dati della richiesta	Comune di FANO ADRIANO (Codice: D489)		
Catasto Terreni	Provincia di TERAMO		
	Foglio: 4 Particella: 571		

Immobile

N.	DATI IDENTIFICATIVI			DATI CLASSAMENTO					DATI DERIVANTI DA	
	Foglio	Particella	Sub	Porz	Qualità Classe	Superficie(m²)	Deduz	Reddito		
						ha are ca				
1	4	571	-	SEMINATIVO 3	20 55	ha are ca		Dominicale Euro 1,80 L. 3.494	Agrario Euro 4,25 L. 8.220	FRAZIONAMENTO del 07/02/2001 n. 754 .1/2001 in atti dal 07/02/2001 (protocollo n. 5612)
Notifica					Partita					


INTESTATO

N.	DATI ANAGRAFICI			CODICE FISCALE	DIRITTI E ONERI REALI (1) Proprieta per 1000/1000
	DI	DI	DI		
1	DI	BENEDETTO	Anna:FU MICHELE VED PIO		
del 07/02/2001 Frazionamento n. 754.1/2001 in atti dal 07/02/2001 (protocollo n. 5612)					
DATI DERIVANTI DA					

Unità immobiliari n. 1

Tributi erariali: Euro 0,90

Visura telematica



Ufficio Provinciale di TERAMO

Data: 14/11/2012 - Ora: 06.49.05

Fine

Visura n.: T1224 Pag: 1

Visura per immobile

Situazione degli atti informatizzati al 14/11/2012

Dati della richiesta	Comune di FANO ADRIANO (Codice: D489)		
Catasto Terreni	Provincia di TERAMO		
Immobile	Foglio: 4 Particella: 573		

Immobile

N.	DATI IDENTIFICATIVI				DATI CLASSAMENTO				DATI DERIVANTI DA
	Foglio	Particella	Sub	Porz	Qualità Classe	Superficie(m²) ha are ca	Deduz	Reddito	
1	4	573		-	SEMINATIVO 3	11 52		Dominicale Euro 1,01 L. 1.958	Agrario Euro 2,38 L. 4.608
Notifica					Partita				

INTESTATO

N.	DATI ANAGRAFICI		CODICE FISCALE	DIRITTI E ONERI REALI
1	RISOLUTI Francesco,FU GIUSEPPE			(1) Proprieta per 1000/1000
DATI DERIVANTI DA				
			del 07/02/2001 Frazionamento n. 754.1/2001 in atti dal 07/02/2001 (protocollo n. 5612)	

Unità immobiliari n. 1

Tributi erariali: Euro 0,90

Visura telematica

Visura per immobile

Situazione degli atti informatizzati al 14/11/2012

Data: 14/11/2012 - Ora: 06.50.34

Fine

Visura n.: T1246 Pag: 1

Dati della richiesta	Comune di FANO ADRIANO (Codice: D489)		
Catasto Terreni	Provincia di TERAMO		
	Foglio: 4 Particella: 575		

Immobile

N.	DATI IDENTIFICATIVI		DATI CLASSAMENTO				DATI DERIVANTI DA
			Porz	Qualità Classe	Superficie(m²) ha are ca	Deduz	Reddito
1	4	575	-	SEMINATIVO 3	06 95		
Notifica			Partita		Dominicale Euro 0,61 L. 1.182		Agrario Euro 1,44 L. 2.780
							FRAZIONAMENTO del 07/02/2001 n. 754 .1/2001 in atti dal 07/02/2001 (protocollo n. 5612)

INTESTATO

N.	DATI ANAGRAFICI		CODICE FISCALE	DIRITTI E ONERI REALI
1	RISOLUTI Serafino;FU DOMENICO			(1) Proprieta', per 1000/1000
DATI DERIVANTI DA				
		del 07/02/2001 Frazionamento n. 754.1/2001 in atti dal 07/02/2001 (protocollo n. 5612)		

Unità immobiliari n. 1

Tributi erariali: Euro 0,90

Visura telematica

Visura per immobile

Situazione degli atti informatizzati al 14/11/2012

Data: 14/11/2012 - Ora: 06.50.54
Visura n.: T1252 Pag: 1

Fine

Dati della richiesta	Comune di FANO ADRIANO (Codice: D489)		
Catasto Terreni	Provincia di TERAMO		
	Foglio: 4 Particella: 577		

Immobile

N.	DATI IDENTIFICATIVI			DATI CLASSAMENTO					DATI DERIVANTI DA
	Foglio	Particella	Sub	Porz	Qualità Classe	Superficie(m²) ha are ca	Deduz	Reddito	
1	4	577		-	SEMINATIVO 3	09 45		Dominicale Euro 0,83 L. 1.607	Agrario Euro 1,95 L. 3.780
Notifica					Partita				

INTESTATO

N.	DATI ANAGRAFICI		CODICE FISCALE	DIRITTI E ONERI REALI (1) Proprietà per 1000/1000
1	RISOLUTI Berardino;FU DOMENICO			
DATI DERIVANTI DA		del 07/02/2001 Frazionamento n. 754.1/2001 in atti dal 07/02/2001 (protocollo n. 5612)		

Unità immobiliari n. 1

Tributi erariali: Euro 0,90

Visura telematica

Visura per immobile

Situazione degli atti informatizzati al 14/11/2012

Data: 14/11/2012 - Ora: 06.51.16

Visura n.: T1255 Pag: 1

Fine

Dati della richiesta	Comune di FANO ADRIANO (Codice: D489)		
Catasto Terreni	Provincia di TERAMO		
	Foglio: 4 Particella: 579		

Immobile

N.	DATI IDENTIFICATIVI			DATI CLASSAMENTO					DATI DERIVANTI DA	
	Foglio	Particella	Sub	Potz	Qualità Classe	Superficie(m²)		Deduz		Reddito
						ha	are ca			
1	4	579		-	SEMINATIVO 3	06	98		Dominicale Euro 0,61 L. 1.187	Agrario Euro 1,44 L. 2.792
Notifica						Partita				
FRAZIONAMENTO del 07/02/2001 n. 754 .1/2001 in atti dal 07/02/2001 (protocollo n. 5612)										

INTESTATO

N.	DATI ANAGRAFICI		CODICE FISCALE	DIRITTI E ONERI REALI
1	RISOLUTI Giovanni;FU VINCENZO			(1) Proprieta', per 1000/1000
DATI DERIVANTI DA				
	del 07/02/2001 Frazionamento n. 754.1/2001 in atti dal 07/02/2001 (protocollo n. 5612)			

Unità immobiliari n. 1

Tributi erariali: Euro 0,90

Visura telematica

PIANO PARTICELLARE DI ESPROPRIO (OCCUPAZIONE TEMPORANEA)

SISTEMAZIONE DEI MOVIMENTI FRANOSI PRESSO IL COMUNE DI FANO ADRIANO

NOME E COGNOME	INDIRIZZO	FOGLIO	PARTICELLA
ANTONELLI ANNUNZIATA DI MARCO ROSA RICCIONI ALBERTO RICCIONI CESARE RICCIONI MARIA RICCIONI NEGLIA RICCIONI VINCENZO FU ALFONSO RICCIONI VINCENZO FU GIOVANNI	IRREPERIBILI	2	578
LANCIANESE ALBA			
LANCIANESE ANTONIO		2	584
LANCIANESE GIOVANBATTISTA			
LANCIANESE MARIANNA	IRREPERIBILE		
LANCIANESE ROSSANA	IRREPERIBILE		
RICCIONI CHIARA	IRREPERIBILE		
ARTINGHETTI GIUSEPPE	IRREPERIBILE	2	585
DI BATTISTA ANTONIO			
DI BATTISTA LUCIA			
DI BATTISTA VINCENZINA		2	587
DI BATTISTA VINICIO			
DI FELICE IDA	IRREPERIBILE		
RICCIONI GIULIO			
SERVI MADDALENA	IRREPERIBILE	2	590

SFORZA ANGELO		2	822
SFORZA ANGELO		2	892
SFORZA ANGELO		2	901
RISOLUTI PASQUALE	IRREPERIBILE	4	302
RISOLUTI ADELE RISOLUTI ANNA RISOLUTI ANNA RISOLUTI ANTONIO RISOLUTI GINO RISOLUTI MARIA RISOLUTI MARIO RISOLUTI ONORINA RISOLUTI SANTINA	IRREPERIBILI	4	303
ARTINGHELLI GIUSEPPE	IRREPERIBILE		
REGIMENTI FRANCESCO		4	
REGIMENTI PIERPAOLO			304
RISOLUTI DOMENICA	IRREPERIBILE		
RISOLUTI MARIA	IRREPERIBILE		
RISOLUTI ROSA	IRREPERIBILE		
DI BENEDETTO ANNA	IRREPERIBILE	4	571
RISOLUTI FRANCESCO	IRREPERIBILE	4	573
RISOLUTI SERAFINO	IRREPERIBILE	4	575
RISOLUTI BERARDINO	IRREPERIBILE	4	577
RISOLUTI GIOVANNI	IRREPERIBILE	4	579

Fano Adriano 16/12/2014

Ufficio per le Espropriazioni
Il Responsabile del Procedimento
Geom. Gianpiero Quaranta

